

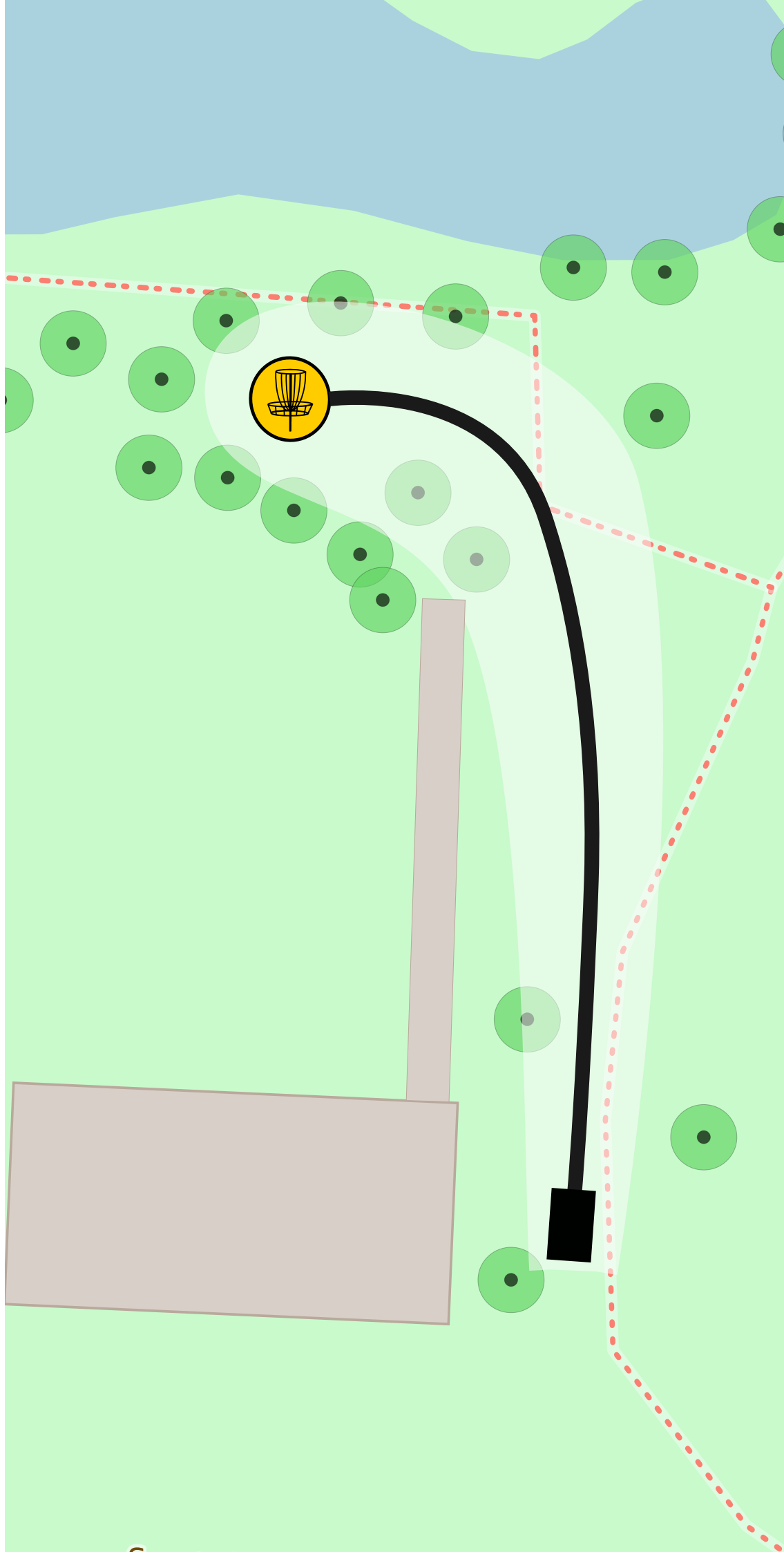
# 1

## PAR

# 3

## 83m

See ist OB



# 2

## PAR

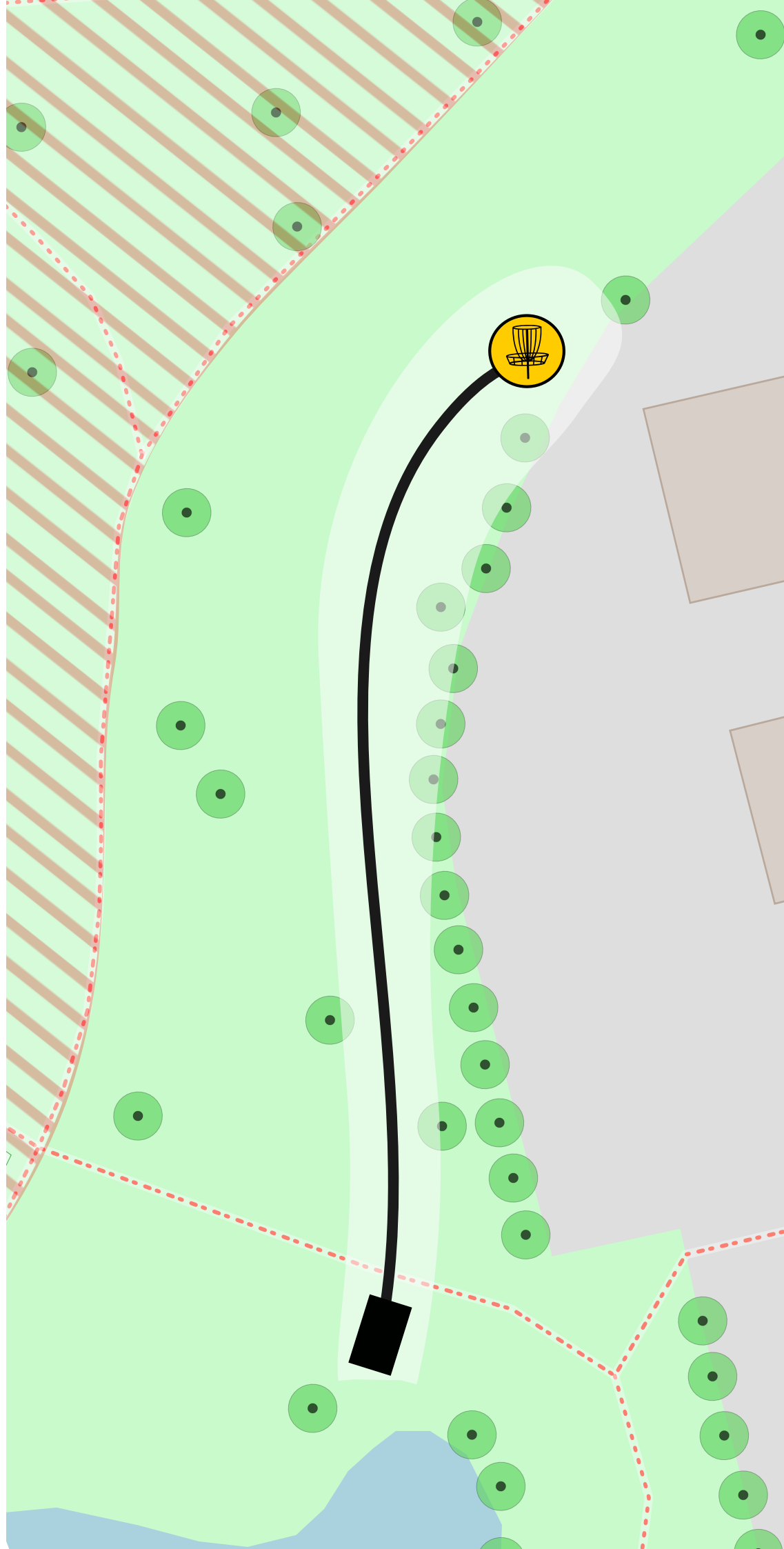
# 3

## 115m

**OB auf dem Weg  
und dahinter**

**OB in den Gärten  
(Gärten nicht  
betreten)**

**Rinnsal ist kein OB  
(casual water)**



# 3

## PAR

# 3

## 117m

Fluss ist OB



# 4

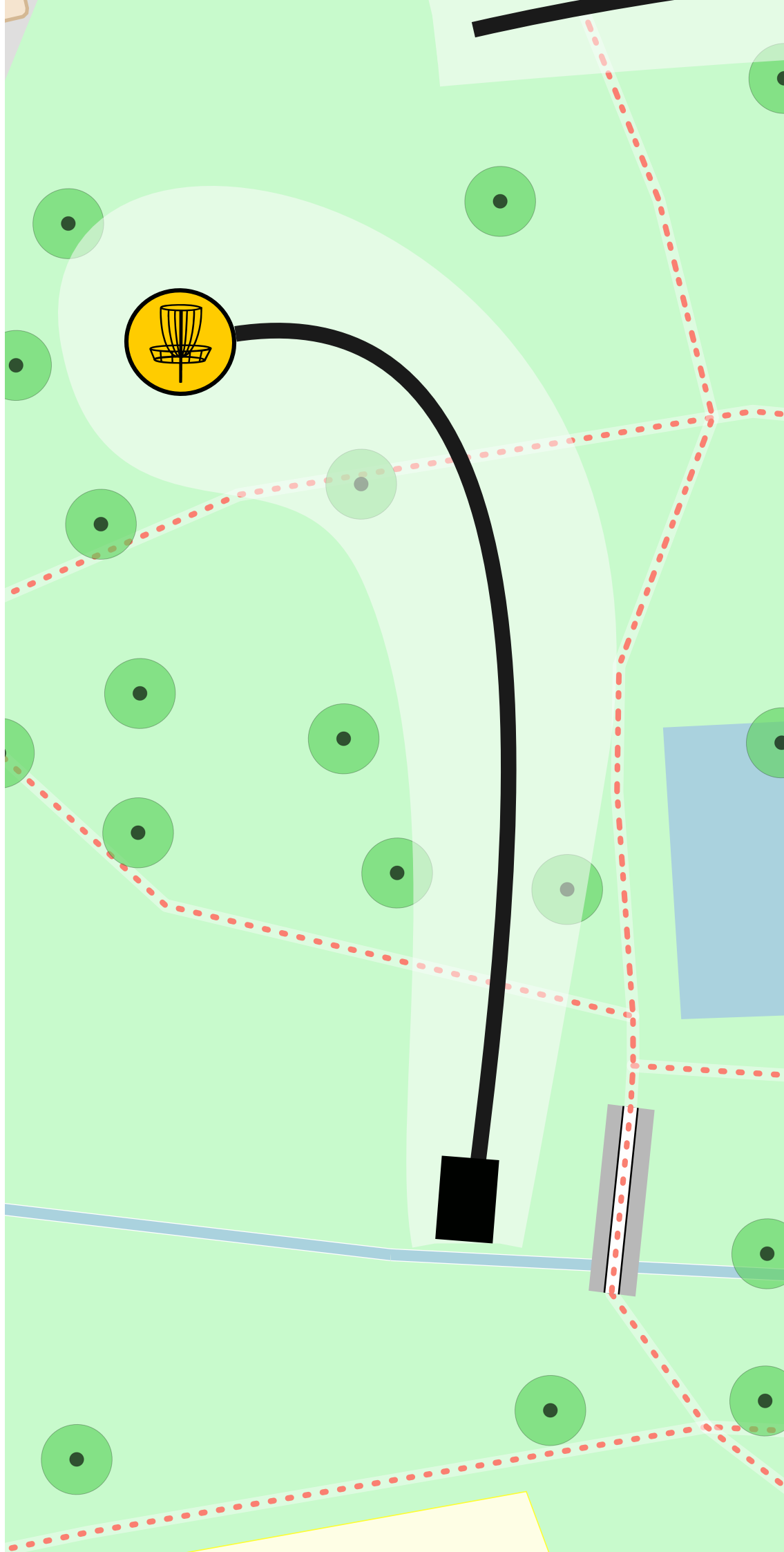
## PAR

# 3

## 64m

**OB ab dem Gehweg  
an der Straße**

**See ist OB**

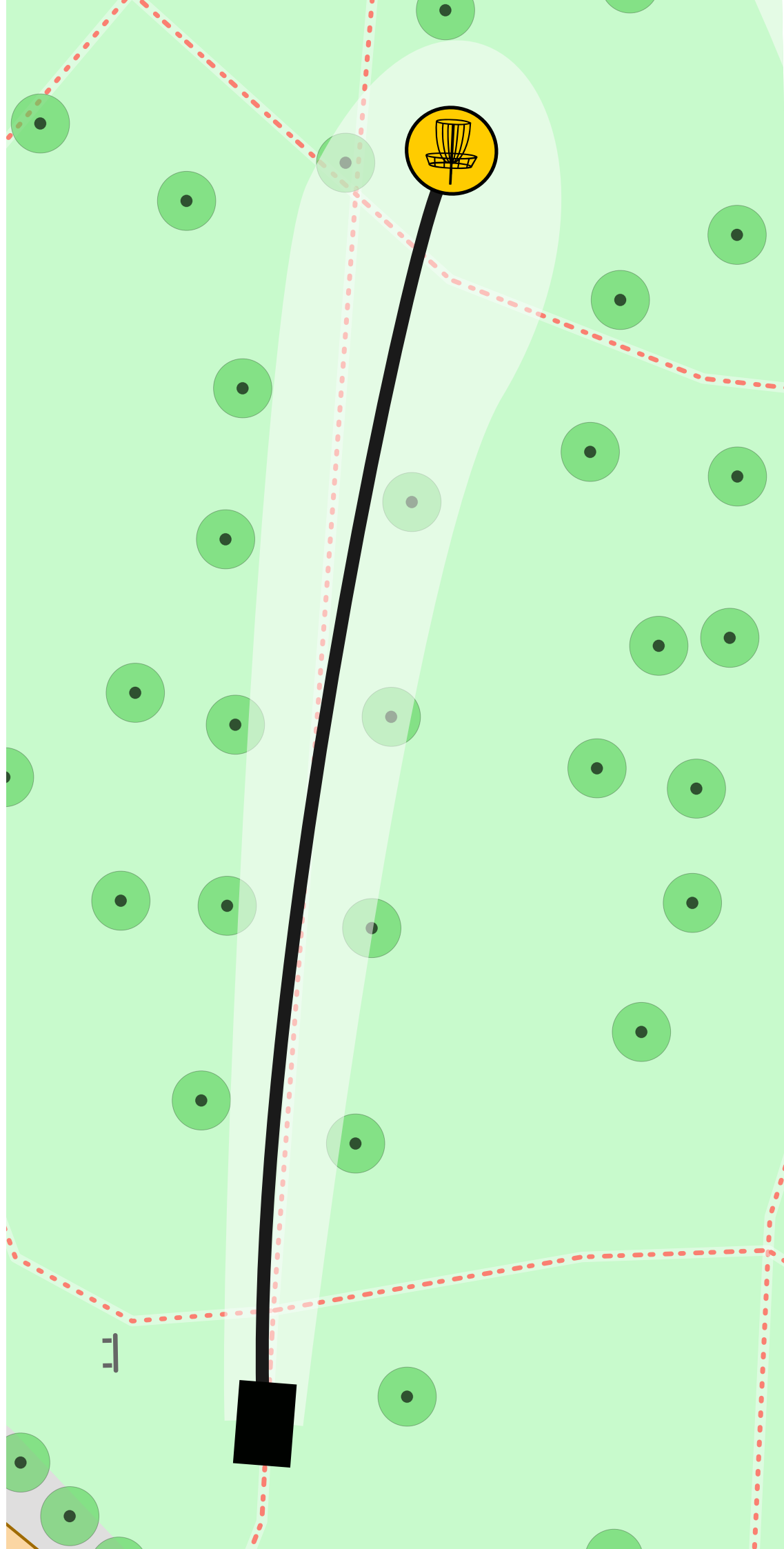


5

PAR

3

95m

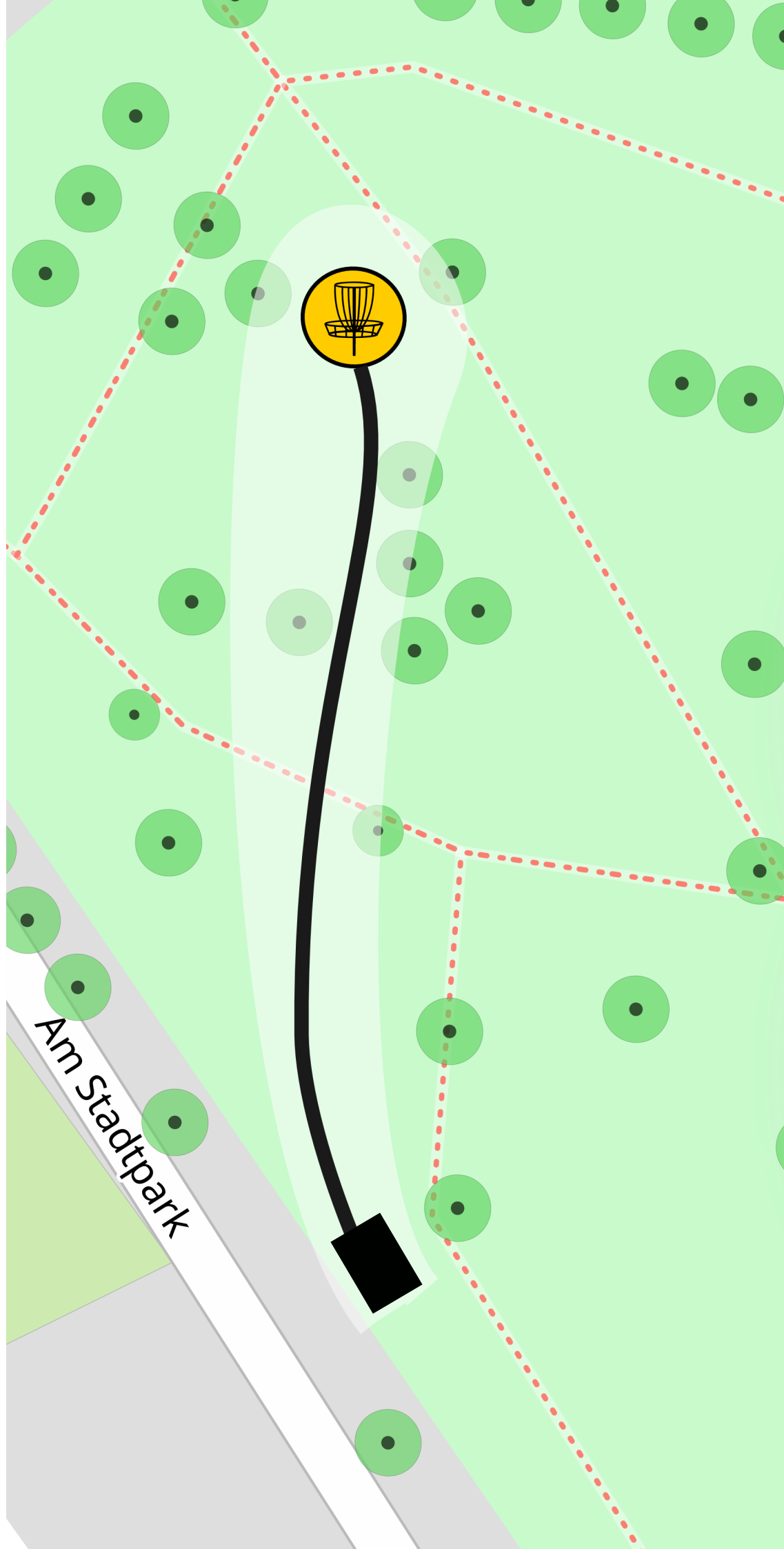


6

PAR

3

73m



# 7

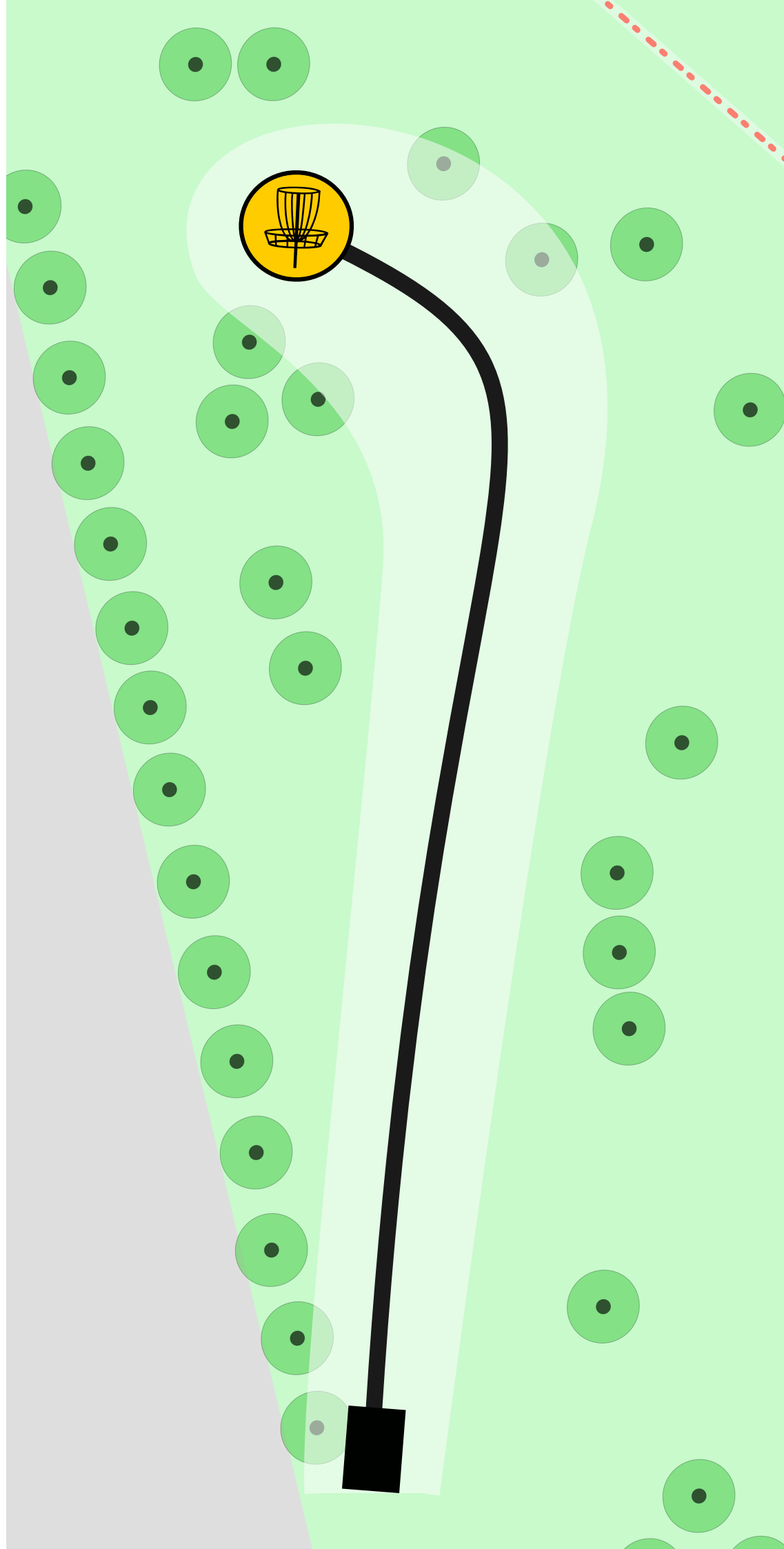
## PAR

# 3

## 73m

**OB in den Gärten  
(Gärten nicht  
betreten)**

**See ist OB**



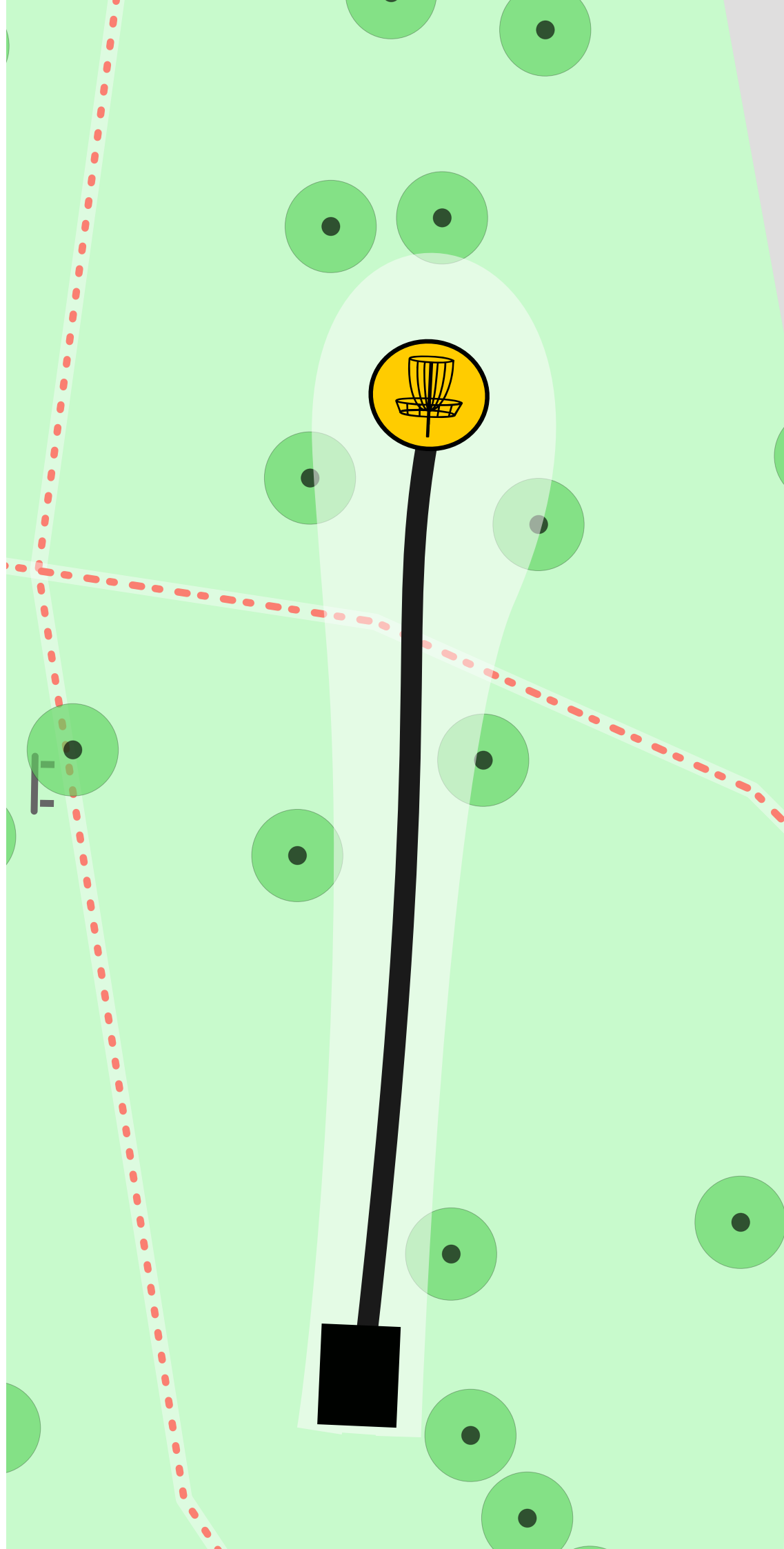
# 8

## PAR

# 3

## 60m

See ist OB





# 9

## PAR

# 3

## 88m

**OB hinter dem Weg  
zur Bahn 2**

