

CADDYBOOK

SST NÜRNBERG
2024



ZEITPLAN

- 8:00 Uhr Anmeldungen
- 8:45 Uhr Players Meeting
- 9:00 Uhr Tee-Off 1. Runde / **Single**
- 11:30 Uhr Mittagessen
- 12:30 Uhr Tee-Off 2. Runde / **Doubles**
- (15:00 Uhr kleine Pause) !!! OPTIONAL!!!
- (15:30 Uhr Tee-Off 3. Runde) !!! OPTIONAL!!!
- 17.15 Uhr Siegerehrung

INFOS ZUM KURS

- Alle Fußwege und Straßen sind OB
- Blumenbeete sind Relief Area, falls sie nicht im OB liegen
- Bitte achtet auf die Straßenbahn bei Bahn 13 & 14
- Bitte auf Spaziergänger und Radler auf den Wegen achten!
- Falls nötig, bitte spotten!
- Fußgängerbrücke zwischen Nord- und Südteil verwenden

SCORING

Jeder muss die Scores seines Flights erfassen. Gescort wird über die turniere.discgolf.de Plattform. Falls es technische Probleme gibt, werden wir Scorcards in Papierform vorhalten. Das Scoring kann an Caddies übertragen werden.

ALLGEMEINES

- Wir stellen kostenlos Kaffee, Tee und Obst
- Toiletten sind vorhanden
- Die Adresse für die Anfahrt:
Bayernstraße 87, 90478 Nürnberg (49.432936, 11.105997)
<https://goo.gl/maps/tsRSJRHMrvYTn43E7>

Viel Spaß & viel Erfolg!

Simon Maul (TD) & die Hyzercrew



KURSPLAN

SST NÜRNBERG
2024

WC

P

DZ

BAHN	1	2	3	4	5	6	7	8	9
Par	3	3	3	3	5	3	3	3	4
Dist.	89 m	68 m	92 m	84 m	176 m	115 m	75 m	71 m	136 m

10	11	12	13	14	15	16	17	18	Σ
3	3	4	3	3	5	5	3	4	63
90 m	56 m	117 m	83 m	70 m	165 m	170 m	90 m	168 m	1915 m



BAHN

1

SST NÜRNBERG 2024

89 m
Par 3

Bitte auf Passanten auf
den Wegen achten!

OB:

Schotterweg recht;
Gehweg vor der Straße;



BAHN


2

SST NÜRNBERG 2024

68 m
Par 3

OB:

Gehweg rechts.



BAHN

3

SST NÜRNBERG 2024

92 m
Par 3

OB:
Straßen;
Einzäunung rechts.





84 m Par 3

Einzäunung rechts;
Schotterweg hinter dem
Korb.



BAHN

5

SST NÜRNBERG 2024


176 m
Par 5

Hazard:

Markierter Bereich links;

OB:

Asphaltierter Bereich
links; Pfad rechts.



BAHN

6

SST NÜRNBERG 2024

115 m
Par 3

OB:

Trampelpfad rechts.

Hazard:

Bereich links.



BAHN

7

SST NÜRNBERG 2024

75 m
Par 3

OB:

Bereich links.
Trampelpfad rechts.



BAHN


8

SST NÜRNBERG 2024

71 m
Par 3

OB:

Weg hinter dem Korb.



BAHN

9

SST NÜRNBERG 2024

136 m
Par 4

OB:

Gehweg links;
Trampelpfad rechts.



BAHN

10

SST NÜRNBERG 2024

90 m
Par 3

OB:

Gehwege rund um den
Fairway.

Relief:

Blumenbeete.



BAHN

11

SST NÜRNBERG 2024

56 m
Par 3

OB:

Blumenbeete.
Gehwege um den
Fairway.

Hazard:

Alles außerhalb dem
markierten Bereich.



BAHN

12

SST NÜRNBERG 2024

117 m Par 4

Bitte auf Spazierende auf
dem Trampelpfad achten!

OB:
Straßenbahnschienen
links.



BAHN

13

SST NÜRNBERG 2024

83 m
Par 3

OB:

Straßenbahnschienen
links;
Straße hinter dem Korb.



BAHN


14

SST NÜRNBERG 2024

70 m
Par 3

OB:

Straßen und Gehwege.



BAHN

15

SST NÜRNBERG 2024

165 m
Par 5

OB:

Einzäunung links;
Straßen und Gehwege
hinter dem Korb.



BAHN

16

SST NÜRNBERG 2024

170 m
Par 5

OB:

Gehweg rechts und den
Fairway querend.



BAHN

17

SST NÜRNBERG 2024

90 m
Par 3

OB:

Gehwege rechts und
hinter dem Korb.



BAHN

18

SST NÜRNBERG 2024

168 m
Par 4

OB:


Wege rund um den
Fairway.

Relief:

Blumenbeete.




LEGENDE




Korb




Teepad




Out of bounds



Relief



Hazard



Circle 1



Korb
andere Bahn



Mandatory
links umspielen



Mandatory
rechts umspielen



Drop zone