

# 3. Heads Up Cup

21. – 22.03.2026

Dietenbachpark - Freiburg



**heads up  
freiburg**



# Sponsors



**Maastradamus  
Disc Golf**

T-Shirts / Workshops / Kursdesign



# Zeitplan

## Freitag, 20.03.2026

ca. 13:00 Uhr Kurs offen fürs Training

13:00 Uhr Start von Doubles Runden

Bitte beachtet, dass die Plattformen für die Bahnen 2 und 3 erst ab ca. 15:00 Uhr aufgebaut werden!

## Samstag, 21.03.2026

08:00 Uhr Anmeldung offen

08:40 Uhr Players Meeting

09:20 Uhr Tee-off Runde 1

12:30 Uhr Mittagspause

13:45 Uhr Tee-off Runde 2

## Sonntag, 22.03.2026

09:00 Uhr Tee-off Runde 3

12:30 Siegerehrung

# Anfahrt

Robert-Ruh-Weg

79114 Freiburg im Breisgau

Koordinaten Bahn 1: 48.001240, 7.809563

Parkplatz beim Freiburger Fußball Club

<https://maps.app.goo.gl/NppmkRABfN98FogC8>

<https://cup.headsupfreiburg.de>

Das Turnierzentrum befindet sich am Skateplatz im Park. Man muss durch die Sportplätze hindurch laufen, um dorthin zu kommen.



# Übersichtskarte Heads Up Cup

## Bahnenübersicht

Bahn	Par	Länge
1	4	165
2	3	69
3	4	166
4	3	100
5	3	80
6	5	345
7	3	60
8	3	115
9	3	86
10	4	169
11	3	96
12	3	88
13	3	101
14	3	78
15	3	87
16	3	82
17	3	96
18	3	107
<b>Gesamt</b>	<b>59</b>	<b>2090</b>



Hinweis: Die Abbildungen der Bahnen in dieser Übersichtskarte dienen nur als Lageplan. Für OB-Begrenzungen, Mandatorien und sonstige Informationen bitte die Detailkarten der einzelnen Bahnen einsehen.

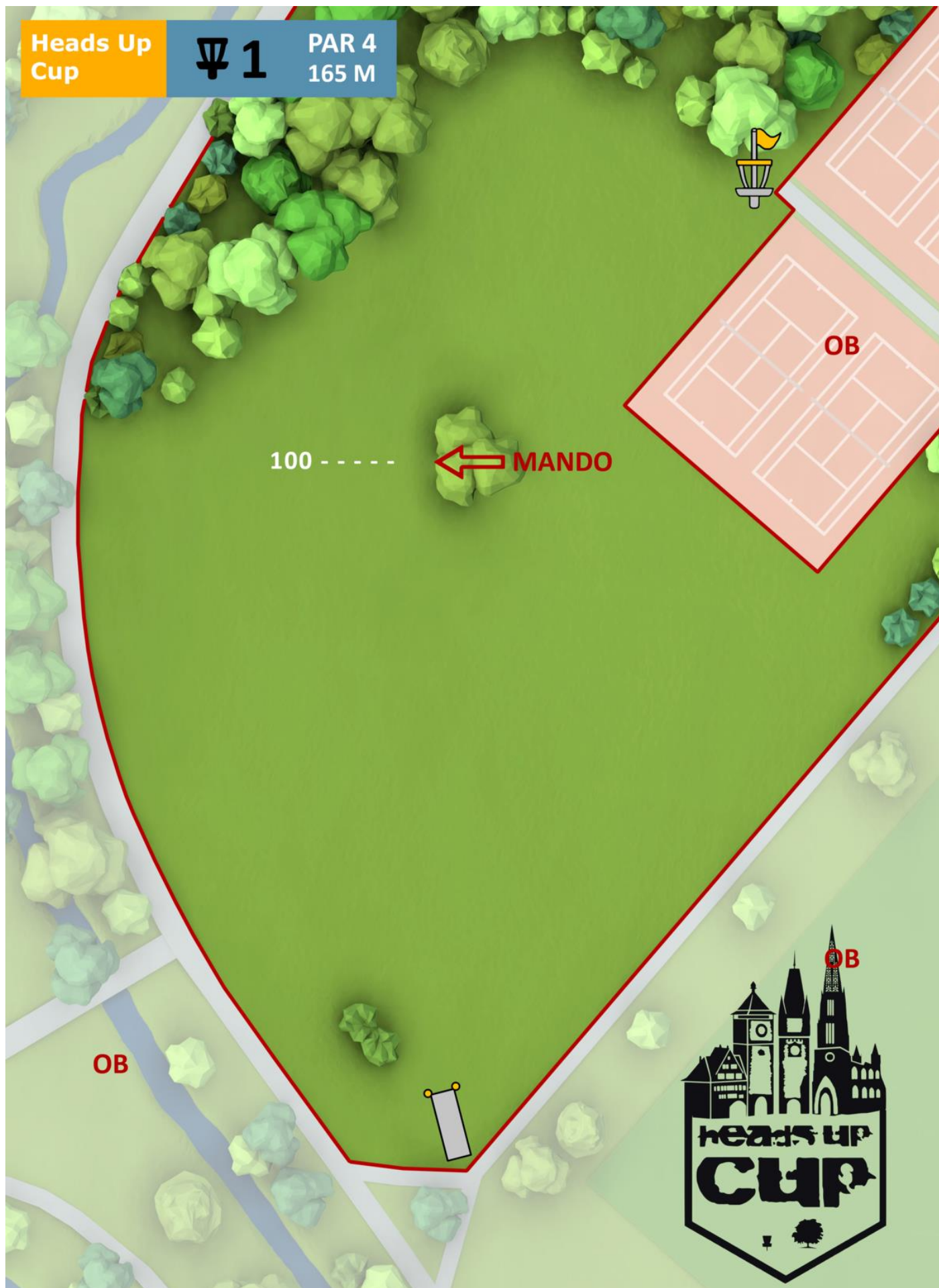
# heads up freiburg



Heads Up  
Cup

Ψ 1

PAR 4  
165 M



Bahnnotizen:

Der Weg und der Tennisplatz ist OB. Der Weg links ist markiert, auf der rechten Seite ist die Wegkannte die OB Linie (nicht markiert / Flightentscheid). Beim Tennisplatz ist der Zaun die OB Linie.

Das Mando muss links umspielt werden. Eine Mandolinie ist angelegt.

Heads Up  
Cup

Ψ 2

PAR 3  
69 M

OB

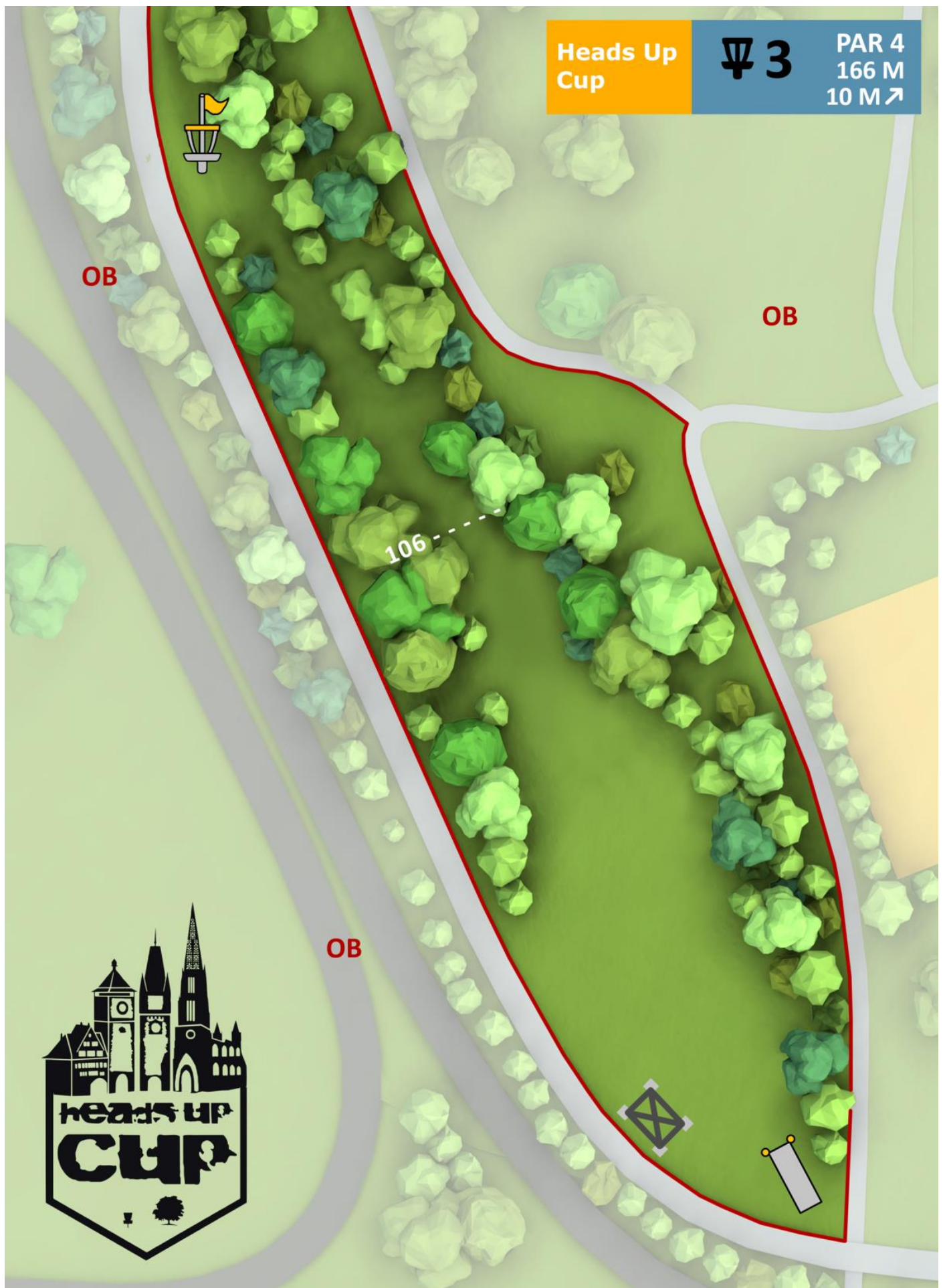
OB

OB



Bahnnotizen:

Der Weg und der Tennisplatz ist OB. Die OB Linie am Weg ist die Wegkante (nicht markiert / Flightentscheid). Beim Tennisplatz ist der Zaun die OB Linie.



**Bahnnotizen:**

Die Wege auf beiden Seiten des Fairways sind OB. Die OB Linie vom Abwurf bis zu den Büschen links und auf der linken Seite des Korbs sind markiert. An anderen Stellen ist die Wegkante (nicht markiert / Flightentscheid) die OB Linie. Wirft man auf der rechten Seite, vor Anfang des Tunnels (markiert) in die Brombeeren, wird straffreies Relief nach dahinter genommen.

Heads Up  
Cup

Ψ 4

PAR 3  
100 M  
10 M ↗



Bahnnotizen:

Der Weg links ist bis hinter den Korb und auch der Parkplatz ist OB. Alle OB Linien sind markiert. Der querende Weg ist kein OB.

**Bitte achtet auf die Spieler auf Bahn 5!**

Heads Up  
Cup

Ψ 5

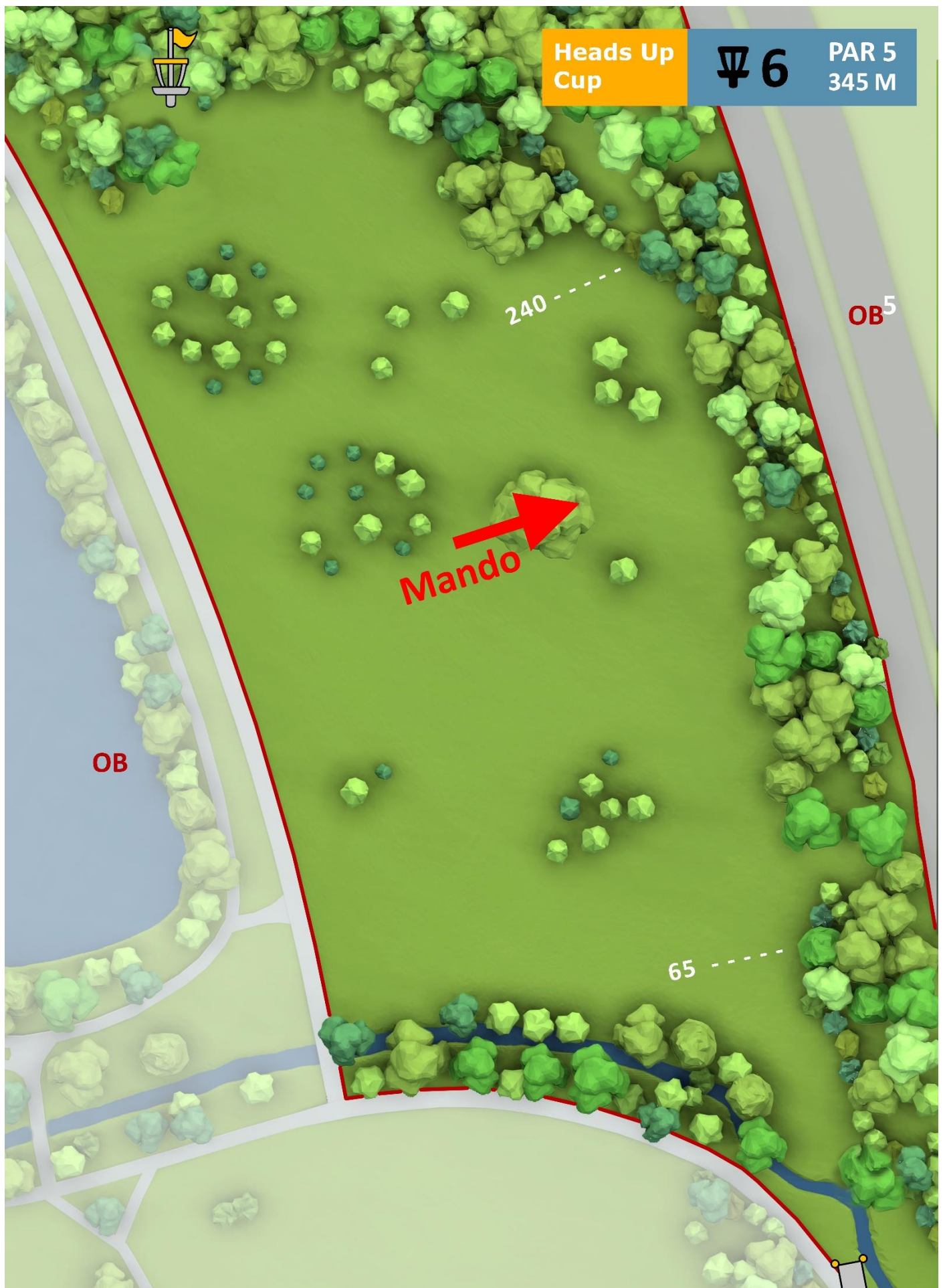
PAR 3  
80 M



Bahnnotizen:

Der Weg rechts ist OB, ebenso der Parkplatz links unten. Alle OB Linien sind markiert.

**Bitte achtet auf die Spieler auf Bahn 4!**



**Bahnnotizen:**

Die Schnellstraße rechts und der Weg links ist OB. Die OB Linie ist die Wegkante, bzw. die Leitplanke der Schnellstraße (nicht markiert / Flightentscheid). Der dicke Baum in der Mitte des Fairways ist ein Mando und muss rechts umspielt werden. Wasser ist OB. Es gibt einen Übergang über den Bach.

Heads Up  
Cup

7

PAR 3  
60 M



OB

OB



Bahnnotizen:

Die Schnellstraße auf der rechten Seite ist OB. Die OB Linie ist die Leitplanke (nicht markiert / Flightentscheid).

Heads Up  
Cup

8


PAR 3  
115 M



95 - - - - -

OB

OB



Bahnnotizen:

Die Schnellstraße auf der rechten Seite ist OB. Die OB Linie ist die Leitplanke (nicht markiert / Flightentscheid).

Heads Up  
Cup

9

PAR 3  
86 M



Bahnnotizen:

Das sehr dichte und dornige Gestrüpp hinter dem Korb ist OB. Die OB Linie ist markiert.

Heads Up  
Cup


10

PAR 4  
169 M

OB



OB



**Bahnnotizen:**

Die Liegewiese ist ab der Absperrung auf der rechten Seite OB. Die OB Linie ist markiert und es gilt die weiße Linie auf dem Boden, nicht das Absperrband. Hinter dem Wald ist der Weg OB, hier gilt die Wegkante (nicht markiert / Flightentscheid).

Heads Up  
Cup

11

PAR 3  
96 M



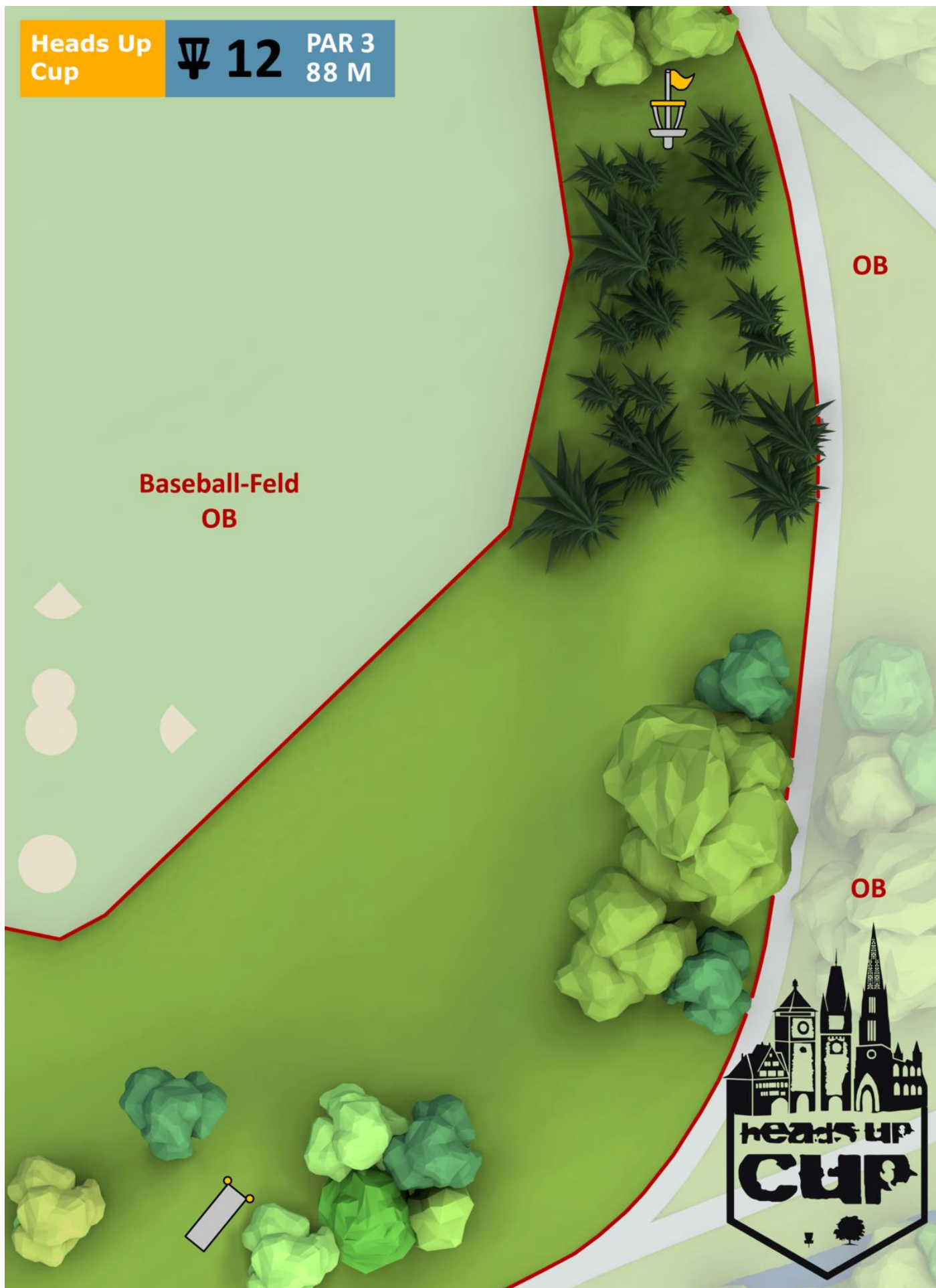
Bahnnotizen:

Der Weg auf der rechten Seite ist OB. Die OB Linie ist markiert. Der Bach ist ebenfalls OB.

**Hier bitte besonders auf Passanten achten!**

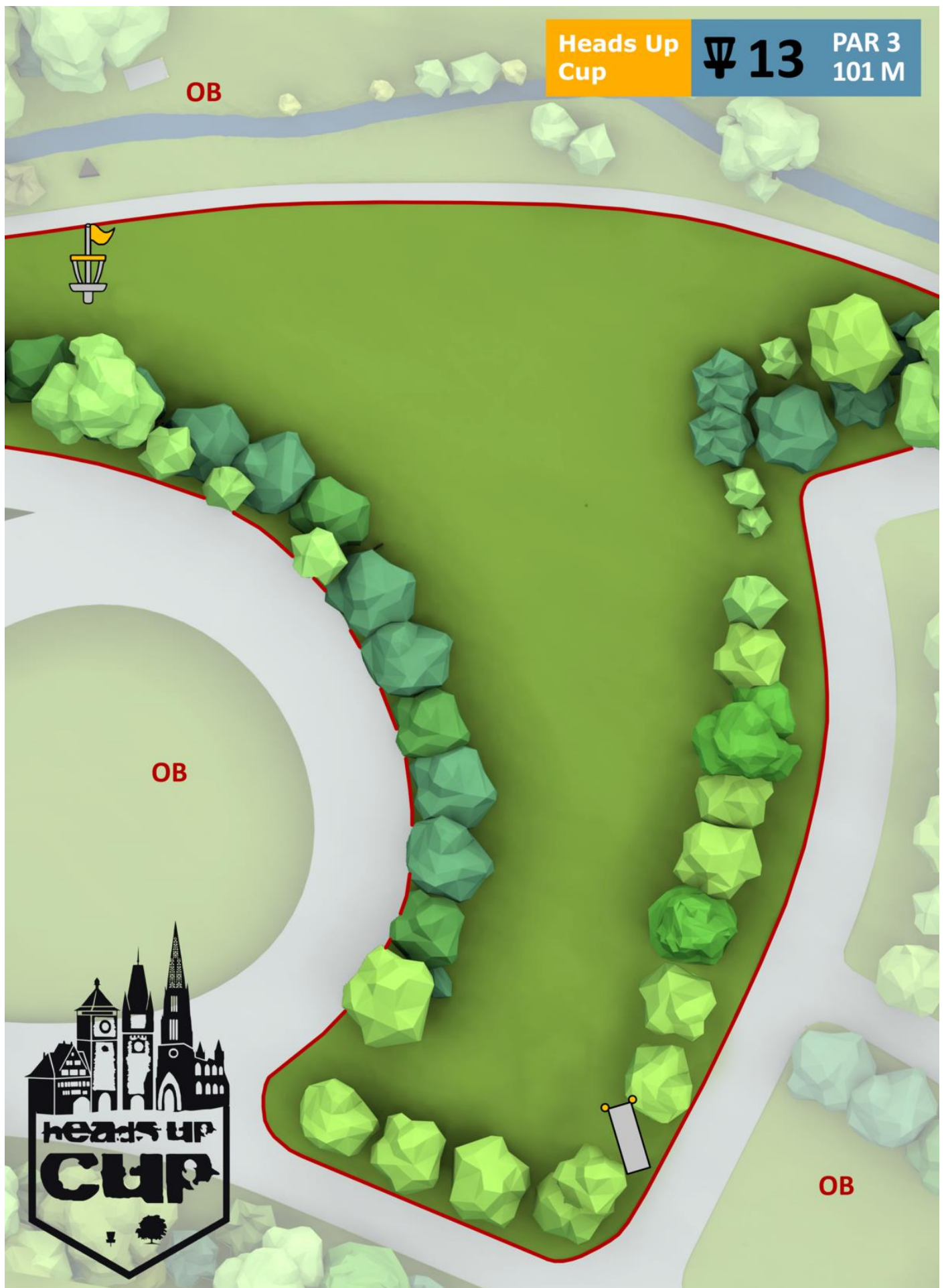
Heads Up  
Cup

12 PAR 3  
88 M



**Bahnnotizen:**

Das Baseballfeld und der Weg auf der rechten Seite sind OB. Beim Baseballfeld gilt der Zaun als OB Linie. Beim Weg ist ab der Bank oben die OB Linie markiert. Davor gilt die Wegkante (nicht markiert / Flightentscheid).



**Bahnnotizen:**

Alle Wege und die Straße sind jeweils OB. Beim Parkplatz gilt die Rasenkante als OB (nicht markiert / Flightentscheid), bei der Straße die Leitplanke (nicht markiert / Flightentscheid). Beim Kiesweg hinter dem Fairway / Korb ist die OB Linie markiert.

Heads Up  
Cup

14

PAR 3  
78M

OB

OB

OB



**Bahnnotizen:**

Der Bach entlang der rechten Seite und hinter dem Fairway / Korb ist OB. Genauso ist der Weg auf der linken Seite OB. Beim Bach gilt das Wasser als OB Linie (wenn die Scheibe komplett von Wasser umgeben ist / Flightentscheid). Beim Weg gilt die Wegkante als OB Linie (nicht markiert / Flightentscheid).

Heads Up  
Cup

15

PAR 3  
87 M



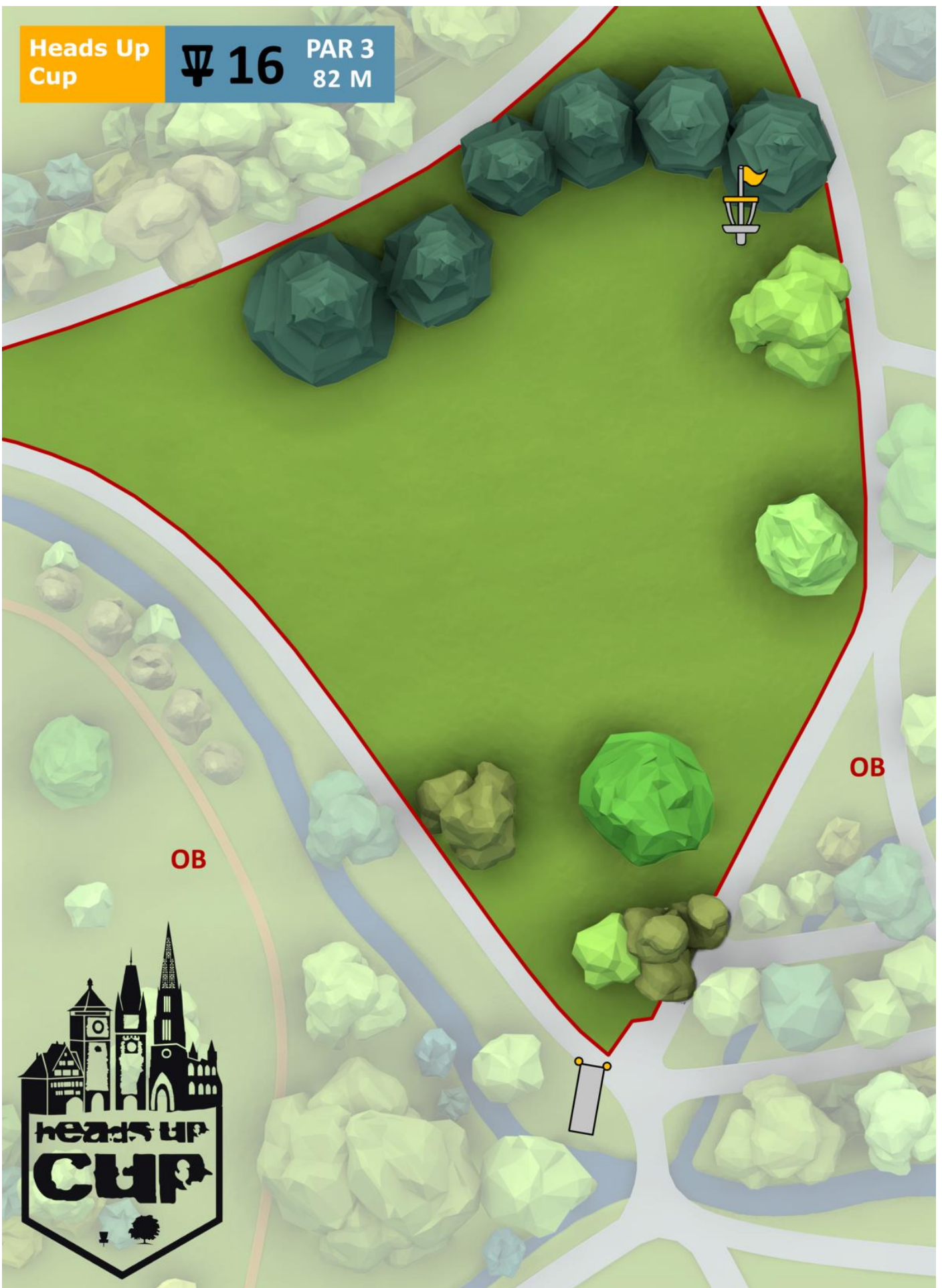
Bahnnotizen:

Der Weg auf der rechten Seite ist bis zum Bach OB, danach ist der Bach OB. Beim Weg ist die OB Linie markiert. Beim Bach gilt das Wasser als OB Linie (wenn die Scheibe komplett von Wasser umgeben ist / Flightentscheid).

Heads Up  
Cup

Ψ 16

PAR 3  
82 M



**Bahnnotizen:**

Alle Wege um die Fairway Wiese herum sind OB. Auf der linken Seite ist die OB Linie bis ca. zum Scheitel der Kurve markiert. Auf der rechten Seite ist die OB Linie vollständig markiert. Hinter dem Korb ist die OB Linie bis zum Ende der Tannen markiert. Überall sonst gilt die Wegkante als OB Linie (nicht markiert / Flightentscheid).

Heads Up  
Cup

Ψ 17 PAR 3  
124 M



OB

OB



**Bahnnotizen:**

Der Weg rechts und der Bach sind OB. Die OB Linie den Weg entlang ist markiert. Beim Bach gilt das Wasser als OB Linie (wenn die Scheibe komplett von Wasser umgeben ist / Flightentscheid).

Heads Up  
Cup

Ψ 18 PAR 3  
107 M

OB

----- 98

OB



**Bahnnotizen:**

Die Liegewiese ist ab der Absperrung auf der linken Seite OB. Die OB Linie ist markiert und es gilt die weiße Linie auf dem Boden, nicht das Absperrband. Sowohl der Weg hinten rechts, wie auch links, ist ebenfalls OB. Die OB Linie an Wegen hinten sind markiert.